



**2026 में**

# ऑकलैंड का नया रैपिड ट्रांजिट (तत्काल पारगमन) नेटवर्क आ रहा है

हम ऑकलैंड के सार्वजनिक परिवहन  
नेटवर्क को बदलने के लिए तैयार हो रहे हैं।  
City Rail Link 2026 में आ रहा है।

Your city  
connected



City Rail Link ऑकलैंड में सार्वजनिक परिवहन को बदलने में मदद करेगा। हमारे पास शहर भर में लगातार बस मार्गों से जुड़ने वाली नई सीधी ट्रेन सेवाओं से यात्रा करने के लिए आसान, अधिक कनेक्टिड (जुड़े हुए) तरीके होंगे।


## नए नामों के साथ नई लाइनें

वर्तमान लाइन का नाम		नई लाइन का नाम	
	Onehunga (ओनेहुंगा) लाइन	<b>O-W</b>	Onehunga West line (ओनेहुंगा वेस्ट) लाइन
	Eastern (ईस्टर्न) लाइन	<b>E-W</b>	East West line (ईस्ट वेस्ट) लाइन
	Western (वैस्टर्न) लाइन	<b>E-W</b>	East West line (ईस्ट वेस्ट) लाइन
	Southern (साउदर्न) लाइन	<b>S-C</b>	South City line (साउथ सिटी) लाइन

**South City Line** (साउथ सिटी लाइन) रेलगाड़ियां साउथ ऑकलैंड को शहर के केंद्र से जोड़ेंगी। शहर में, रेलगाड़ियां फिर से दक्षिण की ओर जाने से पहले, पूरे दिन ग्राफ्टन या पार्नेल से होती हुई शहर के चारों ओर दोनों दिशाओं में एक लूप में चलेंगी। KiwiRail (कीवीरेल) के साथ मिलकर हम Papakura (पापाकुरा) और Pukekohe (पुकेकोहे) के बीच इस लाइन पर तीन दक्षिणी स्टेशन जोड़ रहे हैं: Drury (डूरी), Ngākōroa (नाकोरोआ), और Paerātā (पायरटा)।

**East West Line** (ईस्ट वेस्ट लाइन) की रेलगाड़ियां Western Line (वैस्टर्न लाइन) के मौजूदा स्टेशनों को Eastern Line (ईस्टर्न लाइन) के स्टेशनों से जोड़ेंगी, जिससे सिटी सेंटर से होते हुए Swanson (स्वानसन) से Manukau (मानुकाऊ) के लिए सीधा संपर्क उपलब्ध होगा। इसका मतलब है कि आप ज्यादा खरीदारी, आतिथ्य और मनोरंजन के लिए LynnMall (लिनमॉल) से Sylvia Park (सिल्विया पार्क) तक एक सीधी ट्रेन ले सकते हैं।

**Onehunga West Line** (ओनेहुंगा वेस्ट लाइन) रेलगाड़ियां ओनेहुंगा को रेल नेटवर्क के साथ जोड़ना जारी रखेंगी। रेलगाड़ियां पश्चिम में Henderson (हैंडरसन) की ओर चलना जारी रखेंगी – शुरुआत में केवल ऑफ-पीक (कम व्यस्त) समय के दौरान।





## परिवहन जो सब को लाभ पहुंचाता है

City Rail Link से घूमना-फिरना आसान हो जाएगा, यात्रा का समय कम किया जा सकेगा, शहर के केंद्र तक पहुँच में सुधार होगा और व्यापक ऑकलैंड में सीधी यात्रा को संभव किया जा सकेगा। यह विकास, रोजगार को बढ़ावा देगा और सुविधाजनक परिवहन लिंक के साथ अधिक घरों के निर्माण के अवसरों को बढ़ाएगा।

### जब CRL (सिटी रेल लिंक) आरंभ होता है, तो आप निम्न कर सकेंगे:

Henderson (हैंडरसन) स्टेशन से Te Waihorotiu (टे वायहोरोटियु) स्टेशन तक 35 मिनट में पहुँच सकेंगे।\*

बस का उपयोग किए बिना Ōtāhuhu (ओटाहुहु) स्टेशन से Karangahape Road (कारांगाहापे रोड) तक पहुँच सकेंगे।

Panmure (पेनम्यूर) से Pitt Street (पिट स्ट्रीट) तक 21 मिनट में पहुँच सकेंगे।\*

वेस्ट ऑकलैंड रेलवे स्टेशनों से हवाई अड्डे तक केवल एक ट्रेन और एक बस का उपयोग करके यात्रा कर सकेंगे।

\*ये सार्वजनिक परिवहन का उपयोग करते हुए अधिकतम यात्रा अनुमान हैं।

हमारा नया नेटवर्क आपको उन स्थानों तक पहुंचाएगा जहाँ आप जाना चाहते हैं – पहले की तुलना में अधिक तेजी से और आसानी से। व्यस्त समय के दौरान शहर के केंद्र और नेटवर्क के सबसे व्यस्त भागों में हर 4-5 मिनट में रेलगाड़ियाँ उपलब्ध रहेंगी।








## City Rail Link के बारे में

City Rail Link में शामिल हैं: ऑकलैंड शहर के केंद्र के नीचे 3.45 किलोमीटर लंबी जुड़वां रेल सुरंगें जो Waitematā (वायटामाटा) स्टेशन पर शहर को पुनर्विकसित Maungawhau (माउंगाफाउ) स्टेशन के साथ जोड़ेंगी।

### Waitematā Station (वायटामाटा स्टेशन)

Waitematā Station (पूर्व में ब्रिटोमार्ट) को एक ही तरफ से खुले स्थान से बदल कर दो-तरफा स्टेशन बना दिया गया है, जिससे पूरे नेटवर्क में ज्यादा बार अधिक रेलगाड़ियां आवागमन कर सकेंगी।


<b>Commercial Bay</b> (कमर्शियल बे)	200मीटर 	
<b>Viaduct Harbour</b> (वायडक्ट हार्बर)	600मीटर 	<b>CTY</b> 
<b>Spark Arena</b> (स्पार्क एरिना)	900मीटर 	<b>INN</b> <b>TMK</b> 

प्रमुख परिवहन कनेक्शनों में शामिल हैं:

-  **NX1** **CTY** **TMK**
-  Downtown Ferry Terminal  
(डाउनटाउन फेरी टर्मिनल)

### Maungawhau Station (माउंगाफाउ स्टेशन)

Maungawhau Station (पूर्व में माउंट ईडन स्टेशन) को City Rail Link से जोड़ने के लिए पूरी तरह से पुनर्विकसित किया गया है। स्थानीय दुकानों, आतिथ्य और कला स्थलों के नजदीक Uptown Precinct (अपटाउन प्रेसिंक्ट) में स्थित हैं।

<b>Uptown Precinct</b> (अपटाउन प्रेसिंक्ट)	300मीटर 	
<b>Dominion Road</b> (डॉमिनियन रोड)	1.1किलोमीटर 	<b>25</b> 
<b>Maungawhau</b> (माउंगाफाउ)	1.4किलोमीटर 	<b>27</b> <b>64</b> 

प्रमुख परिवहन कनेक्शनों में शामिल हैं:





-  **22** **24** **25** **27**

## City Rail Link स्टेशन

City Rail Link चार स्टेशनों को जोड़ता है। सभी चार स्टेशनों के नामों को माना फेनुआ (किसी नियत क्षेत्र में ईवी या हापु द्वारा प्रयोग किए जाने वाले प्रथागत अधिकार) द्वारा उपहार में दिया गया था।

### Te Waihorotiu Station (टे वायहोरोतियु स्टेशन)

Wellesley Street (वेल्लेजली स्ट्रीट) और Victoria Street (विक्टोरिया स्ट्रीट) पर प्रवेश द्वार। ऑकलैंड के कला, थिएटर (रंगमंच) और मनोरंजन परिसर के हृदय तक पहुँच।

Sky Tower (स्काई टॉवर)	50मीटर		
Aotea Centre (आओटिया सेंटर)	250मीटर		
विश्वविद्यालय	750मीटर		<div>NX2</div> <div>75</div> 

प्रमुख परिवहन कनेक्शनों में शामिल हैं:



NX2

82




OUT

75

### Karanga-a-Hape Station (कारांगा-ए-हापे स्टेशन)

Beresford Square (बेरेसफोर्ड स्क्वेयर) और Mercury Lane (मर्क्यूरी लेन) पर प्रवेश द्वार। कारांगाहापे क्षेत्र तक सीधी पहुँच जिसे अपनी विविधता, रचनात्मकता और पाककला के लिए जाना जाता है।

कारांगा-ए-हापे स्टेशन रेलगाड़ियों और बस मार्गों के बीच एक स्थानांतरण बिंदु भी होगा, जिसमें कारांगाहापे रोड और पिट स्ट्रीट पर स्टॉप होंगे।

Rainbow Bridge (रेनबो ब्रिज)	400मीटर		
ऑकलैंड हॉस्पिटल	1.0किलोमीटर		<div>INN</div> 
Ponsonby (पॉनसनबी)	1.4किलोमीटर		<div>INN</div> 

प्रमुख परिवहन कनेक्शनों में शामिल हैं:



WX1

11

INN

CTY

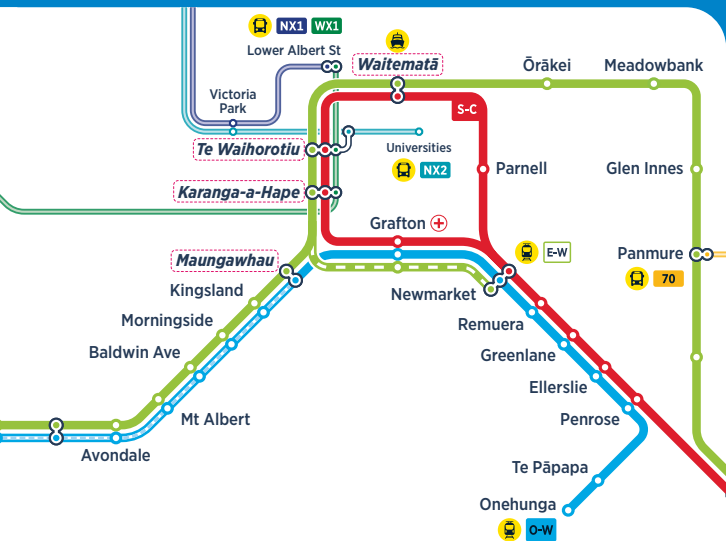
## हमारा रैपिड ट्रांजिट (तत्काल पारगमन) नेटवर्क

City Rail Link सिर्फ सुरंगों और नए स्टेशनों से कहीं ज्यादा है – इसका मतलब है ऑकलैंड के पूरे रैपिड ट्रांजिट नेटवर्क में बदलाव।

ऑकलैंड के सार्वजनिक परिवहन नेटवर्क का विस्तार करने की हमारी योजना में रैपिड ट्रांजिट एक प्रमुख हिस्सा है। हमारे रैपिड ट्रांजिट मार्ग सामान्य यातायात से अलग समर्पित गलियारों के जरिए ट्रेन या बस द्वारा तीव्र, विश्वसनीय यात्रा प्रदान करते हैं, तथा आपको जहाँ जाना है वहाँ पहुँचाने के लिए फेरीज़ (नौकाओं) और स्थानीय बसों से जोड़ते हैं।

ऑकलैंड में, नॉर्दर्न बसवे (उत्तरी बस मार्ग) और ईस्टर्न बसवे (पूर्वी बस मार्ग) सहित मौजूदा बुनियादी ढांचे में महत्वपूर्ण सुधार किए जा रहे हैं। 2027 में, Eastern Busway (ईस्टर्न बसवे) का Botany (बॉटनी) तक विस्तार शुरू हो जाएगा, जो Botany को Pakūrama (पाकुरांगा) और Panmure (पैनम्योर) स्टेशन से जोड़ेगा, जिससे शहर के केंद्र तक पहुँच में सुधार होगा और अधिक टिकाऊ यात्रा विकल्प उपलब्ध होंगे।

एयरपोर्ट से बॉटनी बसवे और नॉर्थवेस्ट बसवे जैसी अतिरिक्त परियोजनाएं दक्षिणी, पूर्वी और पश्चिमी ऑकलैंड में संपर्क में सुधार ला रही हैं, तथा नए बस स्टेशनों और प्राथमिकता वाली लेनों को अधिक स्थानों तक सेवा प्रदान करने के लिए डिजाइन किया गया है, जहाँ लोग रहते और काम करते हैं।



## सुरक्षा और संरक्षा:

आपकी सुरक्षा हमारी प्राथमिकता है। सार्वजनिक परिवहन का उपयोग करते समय हर किसी को सुरक्षित और सम्मानित महसूस करने का अधिकार है, और इसमें आप भी शामिल हैं।

चाहे आप बस, रेलगाड़ी या नौका पर हों, या स्टॉप या स्टेशन पर प्रतीक्षा कर रहे हों, हम आपकी यात्रा को सुरक्षित और आरामदायक बनाने के लिए प्रतिबद्ध हैं।

हमारे साथ यात्रा करते समय आप सहायता मांगने या असुरक्षित व्यवहार की रिपोर्ट करने के लिए कुछ विभिन्न तरीकों का प्रयोग कर सकते हैं।

City Rail Link स्टेशनों पर खुलने के सारे घंटों के दौरान कर्मचारी मौजूद रहेंगे, जिनमें कस्टमर सर्विस (ग्राहक सेवा) और रखरखाव कर्मचारियों के साथ, परिवहन अधिकारी, पुलिस, माओरी वार्डन शामिल होंगे।

सभी रेलगाड़ियां, स्टेशन और प्लेटफार्म CCTV (कैमरे द्वारा) निगरानी और आपातकालीन सहायता केन्द्रों का उपयोग करते हैं, जो सहायता की आवश्यकता होने पर आपको नियंत्रण केंद्र के कर्मचारियों से भी जोड़ेंगे।

## किराए और भुगतान

आप सार्वजनिक परिवहन पर अपने किराए का भुगतान समर्पित AT HOP (एटी हॉप) कार्ड, या अपने नियमित कॉन्टेक्टलेस (संपर्क रहित) क्रेडिट या डेबिट कार्ड का उपयोग करके कर सकते हैं।

आप HOP कार्ड को किसी भी स्टोर में, वेंडिंग मशीन से या ऑनलाइन खरीद सकते हैं।

HOP कार्ड का उपयोग करते समय ऑकलैंड में \$50 साप्ताहिक किराए की उच्चतम सीमा है - इसका मतलब है कि इससे कोई फर्क नहीं पड़ता कि आप बसों, रेलगाड़ियों और आंतरिक बंदरगाह नौकाओं पर कितनी यात्रा करते हैं, सात दिनों की अवधि में, आप अधिकतम \$50 का भुगतान करेंगे।

**सार्वजनिक परिवहन किराए के बारे में अधिक जानने के लिए [at.govt.nz/bus-train-ferry/fares-discounts](https://at.govt.nz/bus-train-ferry/fares-discounts) पर जाएँ।**





**City Rail Link (सिटी रेल लिंक) और हमारे नेटवर्क में हुए बदलावों के बारे में अधिक जानने के लिए [at.govt.nz/crl](https://at.govt.nz/crl) पर जाएं।**